








### Leyenda

-  Mar Mediterráneo
-  Término municipal

### MARJAL PEGO-OLIVA

-  Amortiguación de impacto
-  Área de regeneración
-  Arrozal
-  Cultivos de verano
-  Cultivos hortícolas
-  Zona de acogida
-  Zona de Especial Protección

© Institut Cartogràfic Valencià  
 Sistema de referencia ETRS 89 (European Terrestrial System 1989) y  
 proyección cartográfica UTM referida al uso 30 Norte

**DÉNIA**

**PLAN GENERAL ESTRUCTURAL**

AJUNTAMENT DE DÉNIA

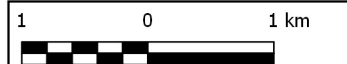
ESTUDIOS INFORMATIVOS

CODIGO PLANO: **I.MPO**

OFICINA MUNICIPAL PLANEAMIENTO

**MARJAL PEGO-OLIVA**

NÚMERO DE HOJA: -



ESCALA 1:60.000

PROPUESTA 2019